


PROFIL DE Baignade

Mise à jour : Mai 2026

➤ Plage de GOAS TREIZ



➤ CARACTÉRISTIQUES


Nom de la zone de baignade : Goas Treiz
 Commune : Trébeurden
 Département : Côtes-d'Armor
 Population permanente de la commune : 3 821 habitants
 (Source : INSEE, 2025)
 Population estivale de la commune : 6 600 personnes
 Personne responsable : Maire de Trébeurden
 Fréquentation : 50 à 100 personnes/jour
 Dates de surveillance : pas de surveillance
 Autres activités : zone conchylicole
 Localisation du point de suivi ARS :
 X = 217 103m Y = 6 873 639m

➤ EN CAS D'URGENCE
 APPELEZ LE
 112



➤ LOCALISATION DE LA ZONE DE Baignade

➤ ÉQUIPEMENTS



Interdit du 01/05 au 30/09

➤ QUALITÉ DES EAUX DE Baignade



CLASSEMENT

Directive 2006/7/CE

La qualité est évaluée en prenant en compte 4 années

Année	2022	2023	2024	2025
Classement	Exc.	Exc.	Exc.	Exc.



qualité excellente

Exc. : excellente / Bon. : bonne/ Suff. : suffisante / Insuf.: Insuffisante

Gestion préventive du risque sanitaire

Si un risque sanitaire est constaté ou pressenti, une interdiction temporaire de baignade est prononcée par arrêté municipal. Des analyses sont réalisées avant réouverture.

Fermeture de la baignade

Au cours des quatre dernières années, la baignade n'a pas été fermée et n'a pas été concernée par un épisode de pollution à court terme.

Phytoplancton

Il n'y a pas de présence d'espèces phytoplanctoniques menaçant la santé ou la sécurité des baigneurs (suivi réalisé par IFREMER).

Algues

La plage n'est pas concernée par les échouages d'algues.

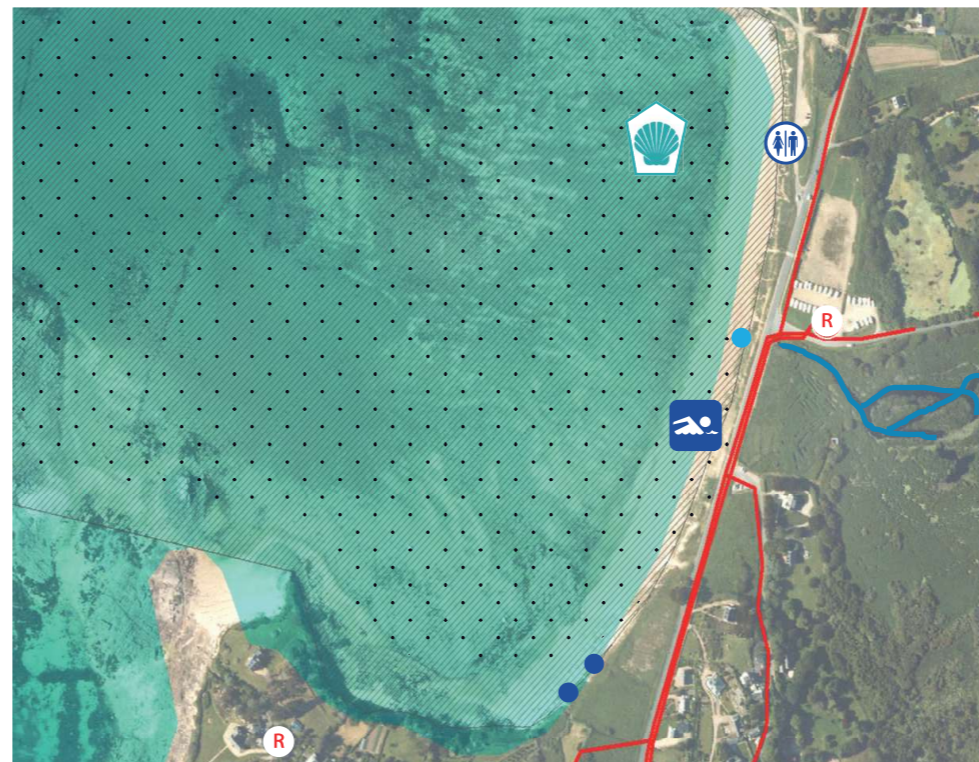
Évolution de la qualité de l'eau

La qualité de l'eau de baignade est excellente et le risque de déclassement est très faible.

➤ INVENTAIRE DES SOURCES DE POLLUTION POTENTIELLES ET RISQUES ASSOCIÉS

Localisation du risque	Nombre	Conditions météorologiques défavorables	Évaluation du risque relatif	Actions associées
Sources locales potentielles de faible impact				

➤ DESCRIPTION DE L'ENVIRONNEMENT DE LA PLAGE



LÉGENDE

- Point de prélèvement pour analyse
- Exutoire pluvial
- Ruisseau
- Zone conchylicole
- Site de pêche à pied récréative
- Réseau Eaux Usées
- Poste de refoulement des eaux usées
- Sanitaires

➤ RÉVISION DU PROFIL

Selon la Directive 2006/7/CE, le profil n'a pas besoin d'être révisé à moins d'un déclassement, c'est-à-dire d'une baisse de qualité de l'eau de baignade.

Étude réalisée avec l'aide de



➤ CONTACT

N° Mairie : 02.96.15.44.00